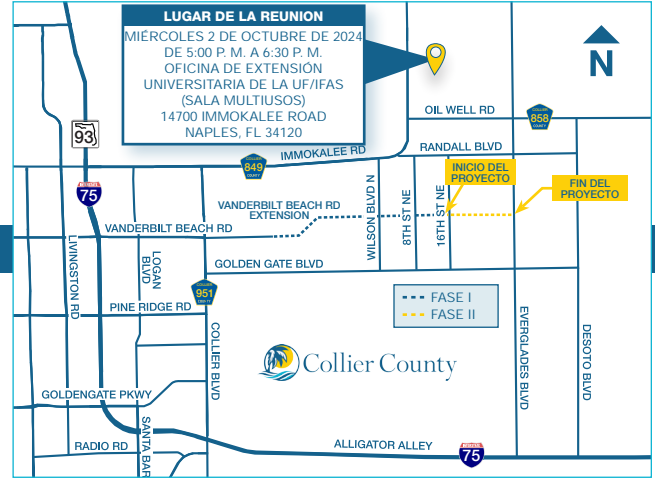


Octubre 2, 2024 (como alternativa, octubre 10, 2024, si se cancela debido al clima)

## Bienvenidos a la reunión

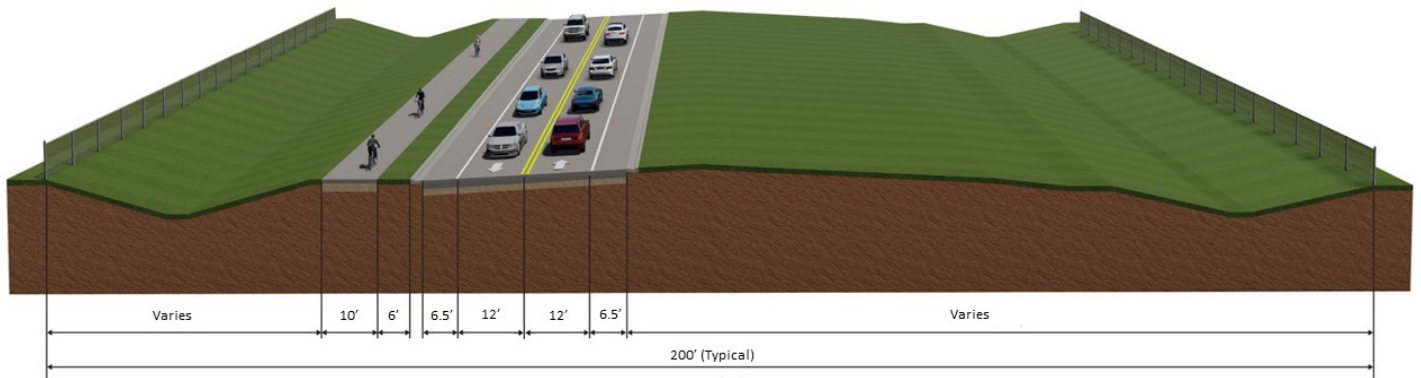
Gracias por participar en la reunión de información al público sobre los planes de diseño de la Fase II de la extensión de la Vanderbilt Beach Road. La reunión de hoy les ofrece a las partes interesadas la oportunidad de revisar los conceptos de diseño y brindar comentarios temprano en el proceso de diseño. Las presentaciones realizadas en la reunión pública también estarán disponibles en el sitio web: [www.colliercountyfl.gov/transportationprojects](http://www.colliercountyfl.gov/transportationprojects)



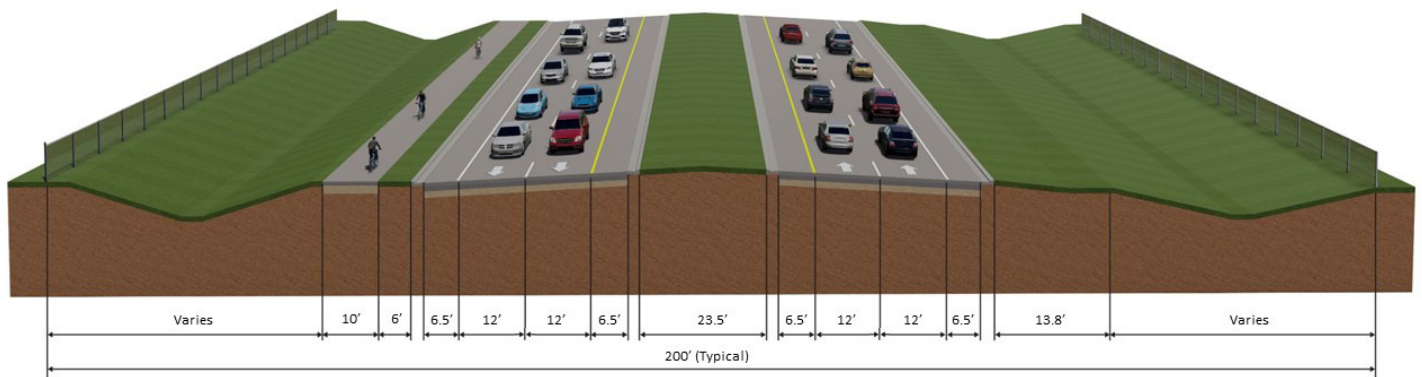
## Mejoras del proyecto

El proyecto ampliará inicialmente el corredor de Vanderbilt Beach Road como una carretera de doble-vía sin división central, con arcones, bordillos y cunetas, y un camino pavimentado de multiusos. Esto se ajustará al presupuesto del proyecto y se adaptará a las necesidades iniciales de tráfico. Estas mejoras iniciales se están diseñando dentro de un derecho de paso para una vía dividida de cuatro carriles que se adaptará a los volúmenes de tráfico previstos en el futuro. Esta fase de la ampliación de la Vanderbilt Beach Road se extenderá aproximadamente 2,0 millas.

### Diseño provisional de doble-vía



### Diseño futuro de cuatro carriles (ampliable a seis carriles)



MÁS INFORMACIÓN AL LADO REVERSO

Servicio de administración de transporte del condado de Collier  
 2885 S. Horseshoe Drive  
 Naples, FL 34104  
 Phone: (239) 252-5844  
 TECM@colliercountyfl.gov

## Propósito del Proyecto

Este proyecto continúa con el propósito de la Fase I de la Extensión de la Vanderbilt Beach Road, que es proporcionar una ruta alternativa para las personas que viven al este del Collier Boulevard en Golden Gate Estates. En efecto, el proyecto aliviará el tráfico de la Immokalee Road, el Randall Boulevard y el Golden Gate Boulevard. La conexión con el Everglades Boulevard también ofrece una conectividad muy necesaria con un corredor en el este, de norte a sur. La capacidad y la conectividad adicional reducirán los retrasos en los viajes y los tiempos de respuesta ante emergencias en el área del proyecto.

## Cronograma del Proyecto

Se prevé que el diseño de las mejoras de la carretera esté completado para la primavera de 2025; Coordinación de permisos ambientales y las solicitudes se enviarán al Distrito de Administración del Agua del Sur de Florida (SFWMD por sus siglas en inglés) y al Cuerpo de Ingenieros del Ejército (USACE por sus siglas en inglés). El proceso de derecho de paso continuará simultáneamente a través del diseño final y la preparación del documento de licitación inicial. Una vez que se complete el diseño y se obtengan todos los permisos y derechos de paso, se contratará un contratista de construcción a través de un proceso de licitación competitivo y se procederá a la construcción. El cronograma previsto para las mejoras de la Fase II de la Extensión de la Vanderbilt Beach Road es el siguiente:

	2023	2024	2025	2026	2027
Diseño y permisos		■			
Adquisición de derecho de vía		■			
Octención			■		
Construcción				■	



## COMENTARIOS

Gracias por sus comentarios y preguntas sobre los Planes del Diseño de 60% para el Proyecto de Extensión de la Vanderbilt Beach Road. Sus opiniones junto con las evaluaciones técnicas, proporcionarán la base para las recomendaciones finales. Por favor complete un formulario de comentarios antes de salir de la reunión de esta noche, o envíe sus comentarios por correo electrónico a: [TECM@colliercountyfl.gov](mailto:TECM@colliercountyfl.gov), o envíe sus comentarios por correo al gerente del proyecto Bee Thao, P.E. aquí: Collier County Transportation Engineering Division. Attention: Bee Thao, P.E., 2885 S. Horseshoe Drive, Naples, FL, 34104

El período de comentarios públicos finalizará el 16 de octubre, a menos que la reunión se retrase hasta el 10 de octubre debido al clima, en cuyo caso el período de comentarios finalizará el 24 de octubre.